

KATASTR. ÚZEMÍ
POVRCH

LAZEC
ZP. KOMUNIKACE
ZELEŇ

OZNAČENÍ

VODOVODNÍ PŘÍPOJKA

UPRAVENÝ TERÉN
PŮVODNÍ TERÉN

MĚŘÍTKO DÉLEK 1:200
MĚŘÍTKO VÝŠEK 1:100

UPRAVENÝ TERÉN

HLOUBKA VÝKOPU

DNO POTRUBÍ

TERÉN

SROV. ROVINA

STANIČENÍ (m)

DN - MATER. - DÉLKA (m)
SKLON % - DÉLKA (m)

25-PE 32x3,0 (SDR 11, PE 100-RC)-8,3
X - X

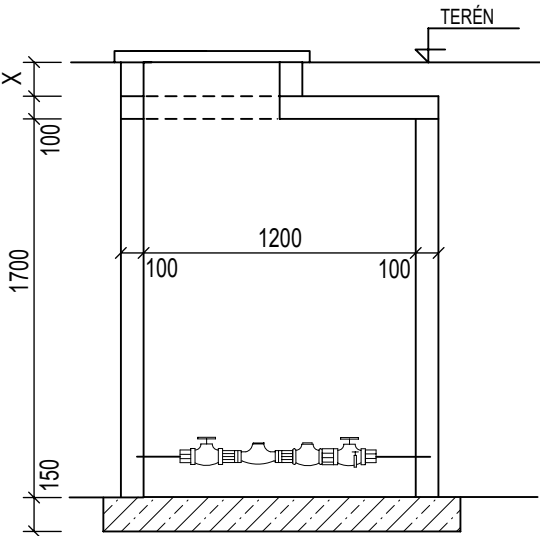
stávající řad PE d90 mm
navrtávací pas HAWLE-HAKU 5250 90/1"
zemní šoupátko HAWLE 2800 - DN 25 (d32)
+ zemní telesk. souprava HAWLE č.9601 + uliční poklop litinový

KANALIZACE-VÝTLAK
VNÍŠKOVÝ
KANALIZACE-VÝTLAK
VNÍŠKOVÝ

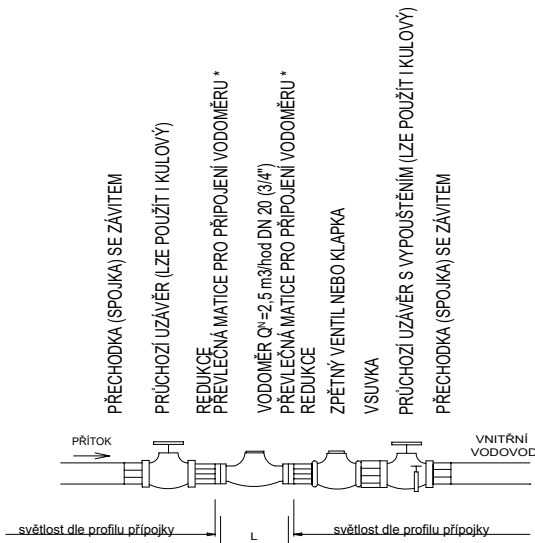
hranice pozemku

vodoměrná sestava-viz. detail
osazena v plast. vodoměrné šachtě vel. pr. 1,2 m, v.1,7 m

VODOMĚRNÁ ŠACHTA DN 1200x V 1700 mm




VODOMĚRNÁ SESTAVA PŘÍPOJKY 1"



VODOMĚR DODÁ PROVOZOVATEL VODOV. SÍTĚ
L - VYNECHANÁ DÉLKA PRO MONTÁŽ VODOMĚRU:
pro vodoměr QN =2,5m3/hod - 195mm
* PŘEVLEČNÁ MATICE 1" pro připojení vodoměru QN=2,5m3/hod

© Copyright 2011 IHARCH s.r.o.

vypracoval: Ing. Aleš Kořínek		kontroloval: Irena Hrabincová Dipl.Arch.		zodpovědný projektant: Ing. Aleš Kořínek		IHARCH s.r.o. IRENA HRABINCOVÁ Dipl.Arch. atelier@iharch.cz www.iharch.cz tel.: 605 975 255		110 00 Rytířská 13 Praha 1				
investor: Regionální muzeum v Kolíně							č.zakázky: 072		revize:		paré:	
projekt: Vstupní budova Muzea lidových staveb v Kouřimi							stupeň: DPS		-			
výkres: Vodovodní přípojka-podélný profil							datum: říjen 2020		č. výkresu: D.1.4a.03			
							měřítko: 1:200/100					